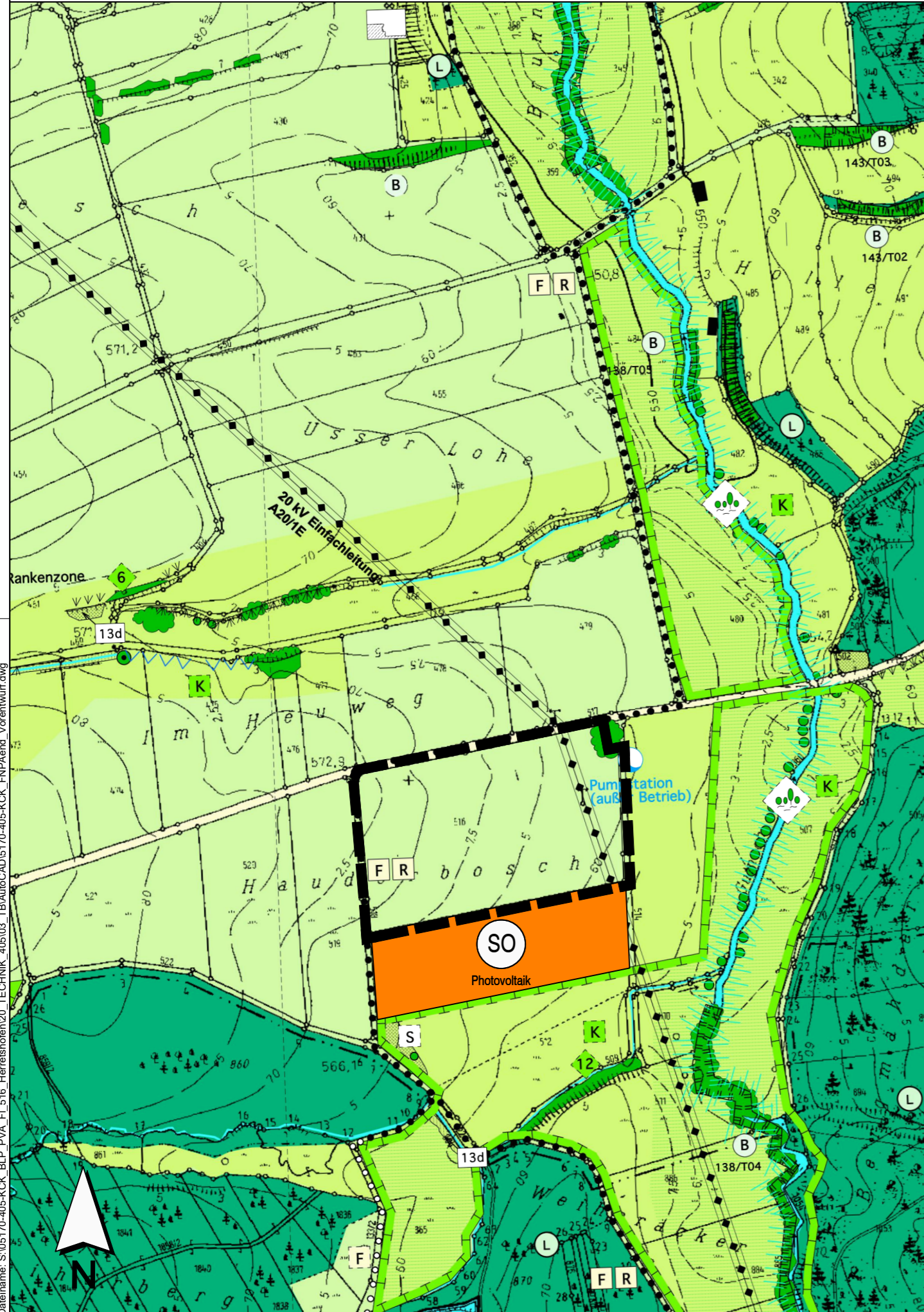
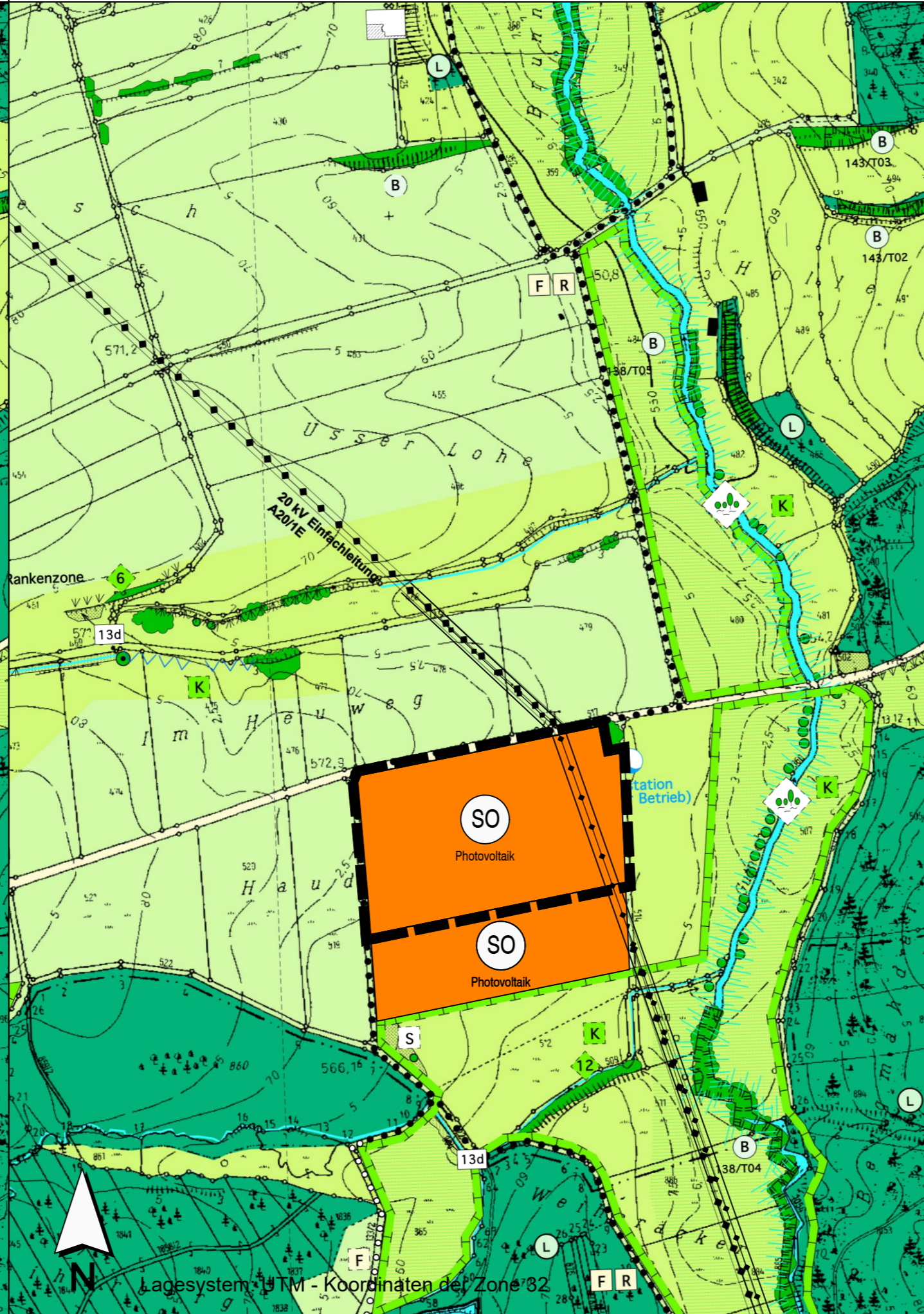


A1) Ausschnitt aus dem rechtswirksamen Flächennutzungsplan mit Darstellung Geltungsbereich der Flächennutzungsplanänderung



A2) Änderung des Flächennutzungsplanes



VERFAHRENSVERMERKE:

Der Gemeinderat Kirchhaslach hat in der Sitzung vom die Aufstellung des Flächennutzungsänderungsplanes beschlossen. Der Aufstellungsbeschluss wurde am ortsüblich bekannt gemacht.

Die frühzeitige Öffentlichkeitsbeteiligung gemäß § 3 Abs. 1 BauGB fand in Form einer öffentlichen Auslegung des Vorentwurfs des Flächennutzungsänderungsplanes in der Fassung vom in der Zeit vom bis im Rathaus Kirchhaslach statt.

Die frühzeitige Beteiligung der Behörden und sonstigen Träger öffentlicher Belange gemäß § 4 Abs. 1 BauGB für den Vorentwurf des Flächennutzungsänderungsplanes in der Fassung vom hat in der Zeit vom bis stattgefunden.

Der Entwurf des Flächennutzungsänderungsplanes in der Fassung vom wurde mit Begründung gemäß § 3 Abs. 2 BauGB in der Zeit vom bis im Rathaus Kirchhaslach öffentlich ausgelegt.

Zu dem Entwurf des Flächennutzungsänderungsplanes in der Fassung vom wurden die Behörden und sonstigen Träger öffentlicher Belange gemäß § 4 Abs. 2 BauGB in der Zeit vom bis beteiligt.

Die Gemeinde Kirchhaslach hat mit Beschluss des Gemeinderates vom den Flächennutzungsänderungsplan in der Fassung vom festgestellt.

Die Gemeinde Kirchhaslach hat den Flächennutzungsänderungsplan am dem Landratsamt Unterallgäu zur Genehmigung vorgelegt.

Kirchhaslach, den
(Unterschrift 1. Bürgermeister)


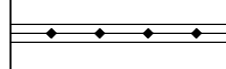

Das Landratsamt Unterallgäu hat mit Bescheid vom AZ: die Flächennutzungsplanänderung gemäß § 6 BauGB genehmigt.








Unterallgäu, den
(Unterschrift)

Die Erteilung der Genehmigung des Flächennutzungsplans wurde am gemäß § 6 Abs. 5 BauGB ortsüblich bekannt gemacht. Der Flächennutzungsplan mit Begründung wird seit diesem Tag zu den üblichen Dienststunden in der Gemeinde zu jedermanns Einsicht bereitgehalten und über dessen Inhalt auf Verlangen Auskunft gegeben. Der Flächennutzungsplan ist damit rechtswirksam. Auf die Rechtsfolgen der §§ 214 und 215 BauGB sowie auf die Einsehbarkeit des Flächennutzungsplans einschl. Begründung und Umweltbericht wurde in der Bekanntmachung hingewiesen.

Kirchhaslach, den
(Unterschrift 1. Bürgermeister)

ZEICHENERKLÄRUNG

-  Sonderbaufläche "Photovoltaik"
-  20 kV Einfachleitung mit Schutzstreifen, Abstandsfläche 6 m ± 6 m
-  Fließgewässer

-  Aufbau von Gewässerschutzstreifen ohne Düngung und Einsatz von Pflanzenschutzmitteln; ökologisch wirksame Ufergestaltung > Erhöhung der Selbstreinigungskraft, Steigerung der Biotopqualität (im Sinne einer bestehenden oder noch zu erarbeitenden Gewässerpflegerplanung)
-  Flächen für die Landwirtschaft mit besonderer ökologischer und landschaftsstruktureller Bedeutung > von Bebauung, Versiegelung und Aufforstung freihalten
-  Baumgruppe / Einzelbaum
-  Baum- / Strauchhecke, Gebüsch, Feldegehölze, geschützt nach Art. 13 e BayNatSchG
-  Geschützter Landschaftsbestandteil gemäß Art. 12 BayNatSchG
-  Flächen für Maßnahmen zum Schutz, zur Pflege und zur Entwicklung von Natur und Landschaft sowie Ausgleichsflächen
-  Grenze des räumlichen Geltungsbereiches

INDEX C	_____
INDEX B	_____
INDEX A	_____
PROJEKT	_____

**Flächennutzungsplanänderung
"PV-Anlage Fl.-Nr. 516,
Gemarkung Herretshofen", Gemeinde Kirchhaslach**

AUFTRAGGEBER

Gemeinde Kirchhaslach
Rathausplatz 5
87755 Kirchhaslach

PLANER

Kling Consult GmbH
Burgauer Str. 30 · 86381 Krumbach
Tel.: +49 8282 994 - 0 · Fax: +49 8282 994 - 110
KC@klingconsult.de · www.klingconsult.de

PLANART	BEARBEITET:	MK	13.09.2023
	GEZEICHNET:	ZE	13.09.2023
	GEPRÜFT:		
	MASSSTAB:	1 : 5000	

Teil A: Planzeichnung
Vorentwurf i. d. F. vom 25. September 2023

5170-405-KCK

Druckdatum: 13.09.23
C:\Bau\5170-405-KCK_BLP_PVA_Fl.516_Herretshofen\2023\TECHNIK_405\03_TB\Ausschnitt\5170-405-KCK_FNP\Ausschnitt_Vorentwurf.dwg
Gezeichnet: S. 05/10/2023